






























Legenda

-  Zone umide (art. 48)
-  Visuali PAE (art.26bis)
-  Sistema forestale e boschivo (art. 46)
-  SIC-ZPS agg.2012 (art. 45)
-  Reticolo idrografico minore (art.49)
-  Reticolo idrografico minore di bonifica (art.49)
-  Reticolo idrografico minuto (art. 49)
-  Reticolo idrografico principale (art. 49)
-  Reticolo idrografico secondario (art.49)
-  Nodi ecologici (art. 40)
-  Elettrodotti (art.72)
-  Metanodotti (art.74)
-  Maceri (art. 47)
-  Fasce tutela fluviale (art.50)
-  Fasce tutela acque pubbliche - DLgs 42/04 (art. 54)
-  Fasce pertinenza fluviale PTCP (art. 51)
-  Fasce pertinenza fluviale PSAI (art.51)
-  Dossi e paleodossi (art.58)
-  Corridoi della rete stradale primaria (art.67)
-  ARE - Aree di riequilibrio ecologico (art. 41)
-  Aree potenzialmente inondabili (art.61)
-  Aree morfologicamente depresse (art.60)
-  Aree alta probabilità inondazione (art.59)
-  Fascia rispetto cimiteriale (art.76)
-  Fascia rispetto depuratori (art.75)
-  Fascia rispetto ferroviario (art.71)
-  Fascia rispetto stradale (art.70)
-  Perimetro centro abitati (art. 70)
-  Aree per la realizzazione di interventi idraulici (art.52)
-  Casse di espansione (art.53)

